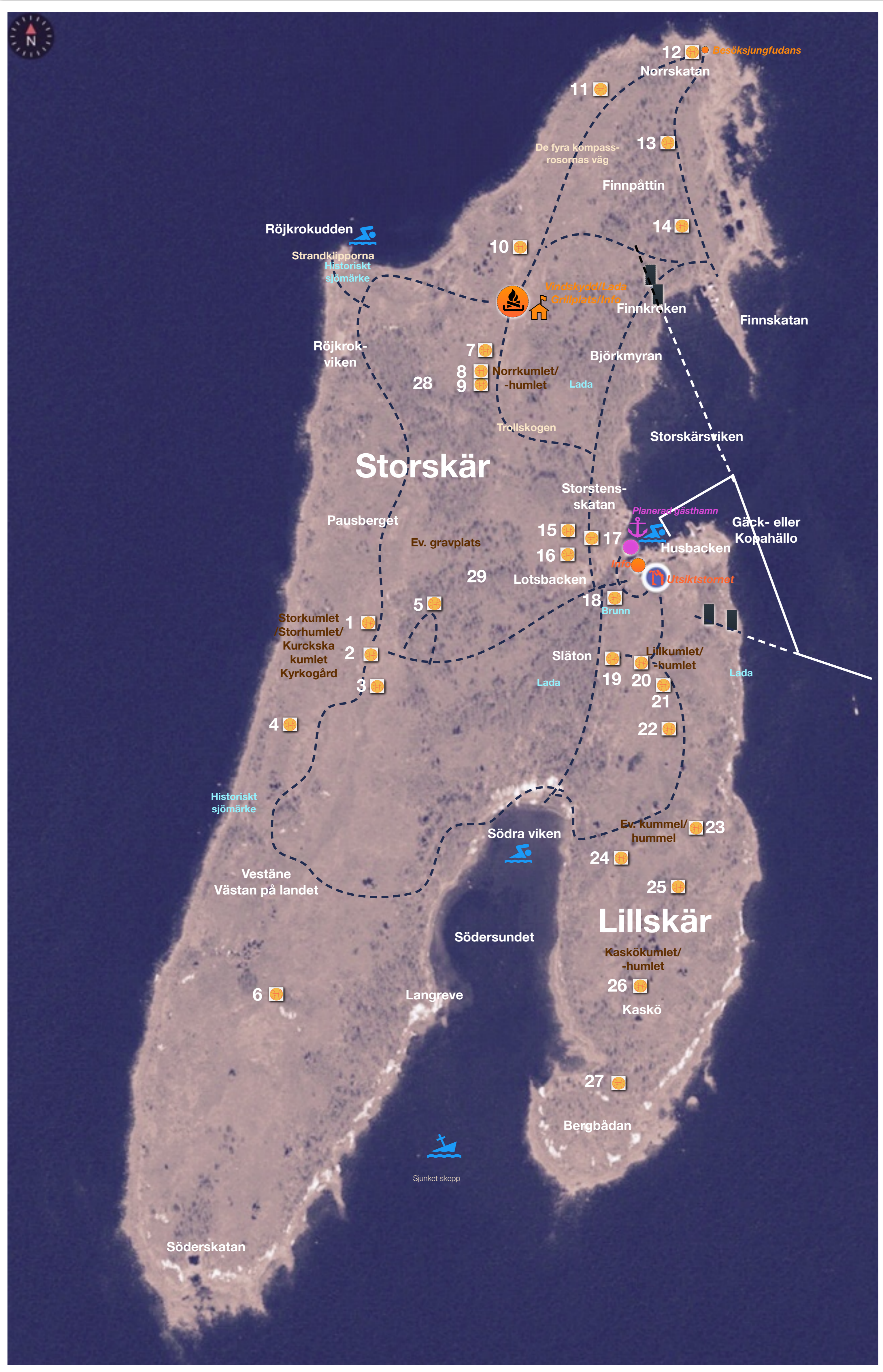
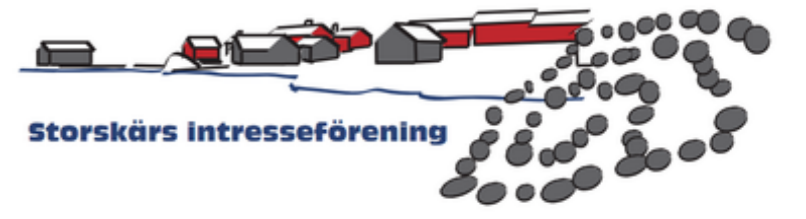



Välkommen till fiskeläget Storskär!



1. 3 + ? jungfrudanser och en "kompassdans"
2. Medeltida gravkummel med 8 rösen innanför ringmuren och några utanför. Omgärdat med rösnings från 1906. Offerstock fortfarande i bruk. Donera gärna till öns skötsel
3. 2 jungfrudanser, den ena omgiven av skyddsrosningar från 1906
4. Fångstgropar i knapulin
5. Möjlig den äldsta av fiskarbyarna på ön (10 ms höjd). Den största tomtning vi har. 5 tomtningar minst (nämns i Bonnns & Sander, 1983)
6. Möjlig jungfrudans av senare tid. Omnämns 1967 vid inventarie (Siiriäinen 1967)
7. Överväxt jungfrudans. Nämns av Siiriäinen (1967), ø 6 m
8. Gravkummel
9. Oregistrerad jungfrudans + kompassros. Överväxt fram till 2016
10. Kompassros
11. Kompassros
12. Kompassros "bläckfisken" + besöksjungfrudans byggd 2015 + 2016
- 13-14. Längs hela åsen finns fiskarby med minst 7 tomtningar historiskt bebodd av finskspråkiga från Kyrolandet
15. Fiskarby med minst 5 tomtningar. Historiskt bebodd med fiskare från Sundom
16. Fiskarby uppe på lotsbacken. Backen har haft riklig bebyggelse och ett stort antal överväxta husgrunder återfinns
17. Ryssugn eller stenugn
18. Båtlänning (hela husbacken kantas av dessa båtlänningar men dessa är ännu i bruk). Runt 18 finns också tomtningar, samt husgrunder och fähusgrunder
19. Fiskarby med minst 3 tomtningar, framtagna 2016 ur växtlighet
20. Gravkummel med minst 4 gravrösen. Jungfrudans, enkel spiral. Källor nämner även kompassros här (Risla 2002)
21. Bo- eller kokplatser vid sälfångst, minst två st
22. Tomtning/fiskeby minst en st
23. Boplatser/kokplatser vid sälfångst
24. "Halvfärdig" eller "ursprunglig" jungfrudans. 1998 har ännu en kompassros setts i samband med denna. Överväxt nu
25. Fångstgropar (en med platt botten, en med konisk formad botten i knapulin)
26. Gravkummel - överväxt
27. Fiskarby med minst en konstaterad tomtning
- 28 - 29 tomtningar - exakt plats obekräftad

Fornminnesmarkering



Det finns många fler fornminnen ännu upptäckta, så kontakta gärna föreningen om ni hittar ngt som inte finns utmärkt. Stenformationerna får inte rubbas, om det händer så sätt tillbaka stenen med mossan uppåt

För mer information och en interaktiv karta gå till <http://storskar.weebly.com>

För att stöda föreningen och Storskärs natur och kultur, lämna gärna ett bidrag i Storkumlets sparbössa eller ta inbetalningskort vid Husbackens infopunkt. Pågående projekt omfattar en gästhamn och framtagning av överväxta fornminnen och gravkummel.

Kartan skapad på basen av google maps av Johanna Björkell, forminnesansvarig, 2015-2016, upphovsrätt



Vänd för mer information